


MIEJSCOWY PLAN ZAGOSPODAROWANIA PRZESTRZENNEGO DLA WYBRANYCH OBSZARÓW POŁOŻONYCH NA OBSZARZE WIEJSKIM GMINY ŻUROMIN

Załącznik nr 46 do Uchwały Nr Rady Miejskiej w Żurominie z dnia



SKALA 1:1000



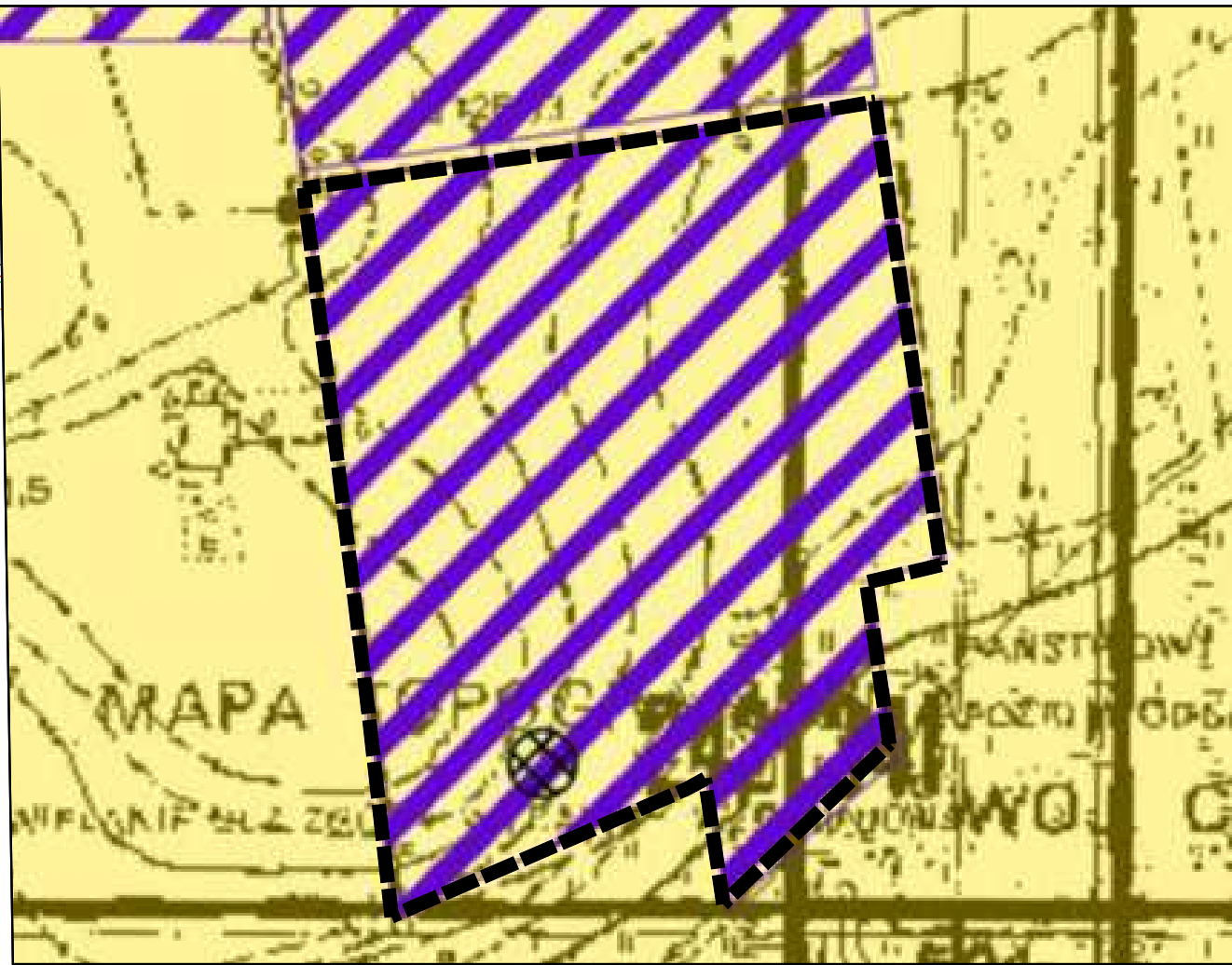
ORGAN SPORZĄDZAJĄCY
BURMISTRZ MIASTA I GMINY
ŻUROMIN

WYRYS ZE STUDIUM UWARUNKOWAŃ I KIERUNKÓW
ZAGOSPODAROWANIA PRZESTRZENNEGO
MIASTA I GMINY ŻUROMIN

----- granice obszaru objętego planem miejscowym

JEDNOSTKA PLANISTYCZNA WÓŁKA KLICZEWSKA - symbol literowy m

OBRĘB WÓŁKA KLICZEWSKA



OZNACZENIA

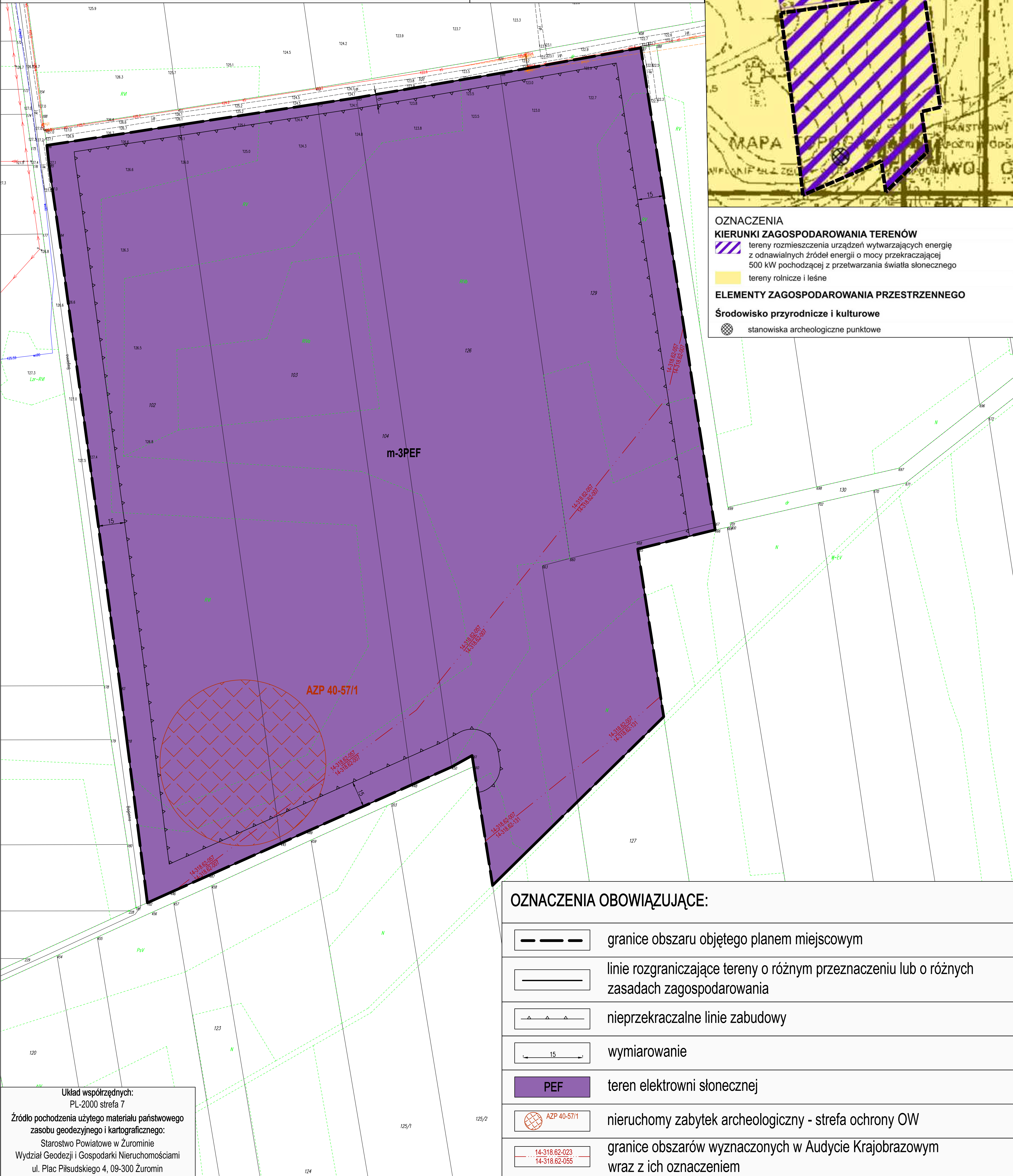
KIERUNKI ZAGOSPODAROWANIA TERENÓW

- tereny rozmieszczenia urządzeń wytwarzających energię z odnawialnych źródeł energii o mocy przekraczającej 500 kW pochodzącej z przetwarzania światła słonecznego
- tereny rolnicze i leśne


ELEMENTY ZAGOSPODAROWANIA PRZESTRZENNEGO

Środowisko przyrodnicze i kulturowe


- stanowiska archeologiczne punktowe



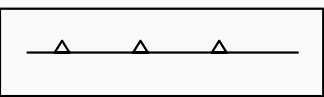
OZNACZENIA OBOWIĄZUJĄCE:



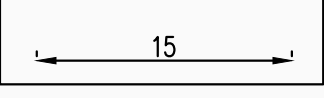
granice obszaru objętego planem miejscowym



linie rozgraniczające tereny o różnym przeznaczeniu lub o różnych zasadach zagospodarowania



nieprzekraczalne linie zabudowy



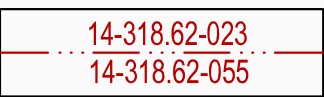
wymiarowanie



teren elektrowni słonecznej



nieruchomy zabytek archeologiczny - strefa ochrony OW



granice obszarów wyznaczonych w Audycie Krajobrazowym wraz z ich oznaczeniem

Układ współrzędnych:
PL-2000 strefa 7

Źródło pochodzenia użytego materiału państwowego
zasobu geodezyjnego i kartograficznego:

Starostwo Powiatowe w Żurominie
Wydział Geodezji i Gospodarki Nieruchomościami
ul. Plac Piłsudskiego 4, 09-300 Żuromin